

Centro Forestazione Urbana

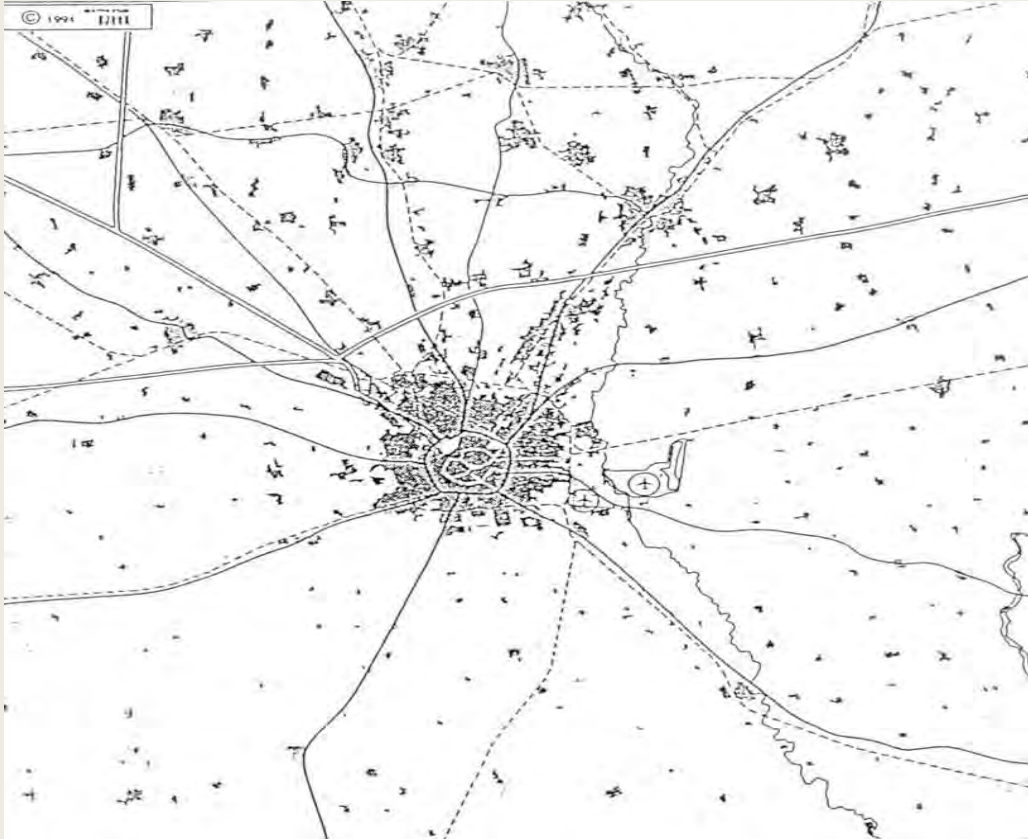
---

Italia  
Nostra ONLUS

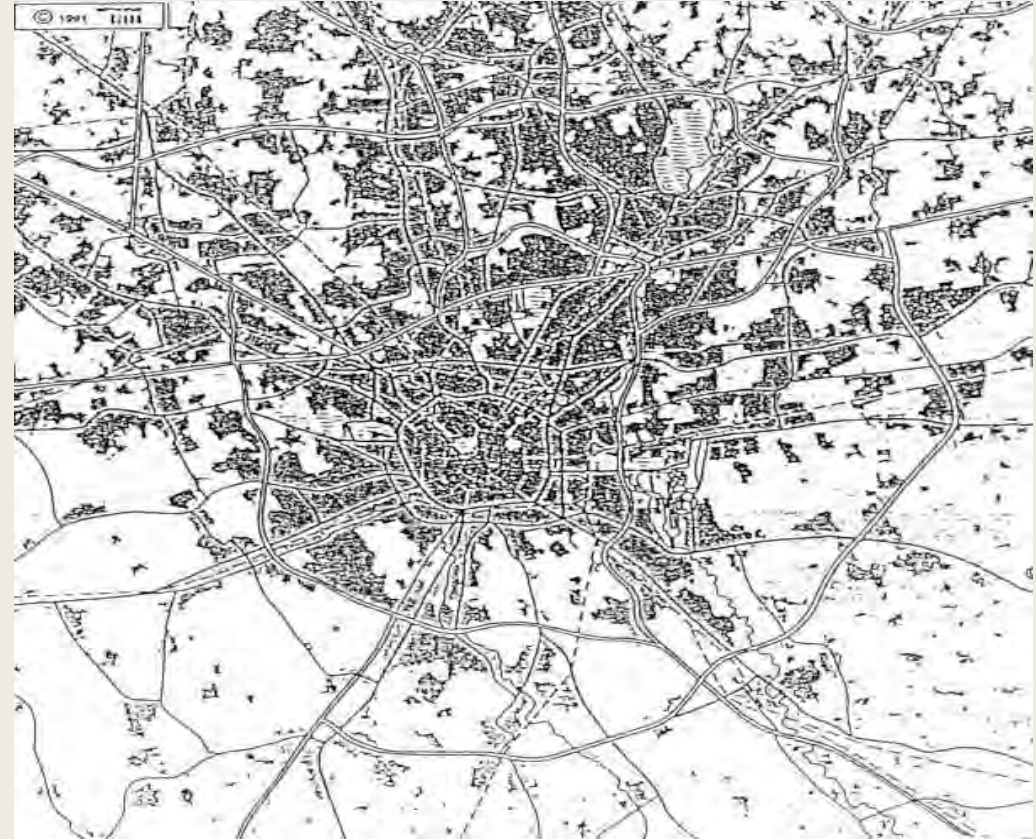
# Il territorio urbanizzato della pianura padana



# L'evoluzione dell'urbanizzazione



**1936**



**2000**

# La ricetta per un parco è come la torta di mele



# Importanza di superare la parola parco, occorre parlare di territorio



# Azioni per la cura e la salvaguardia del territorio



- la gestione diretta
- la partecipazione dei cittadini



# È indispensabile dotarsi di una struttura

- Pensante
- Operativa
- Organizzata secondo le necessità risorse disponibili
- Dotata di mezzi
- Ricca di relazioni

# Dal concetto di manutenzione alla cura con presenza





# la gestione diretta unico modo efficace per gestire il territorio



# I vantaggi della gestione diretta

## gruppo operativo stabile:

- riferimento per i fruitori
- continuità nelle modalità operative
- capacità di lettura problematiche parco



# I vantaggi...

**possibilità di occuparsi:**

- “piccole cose”
- “fuori standard”



# I vantaggi...

possibilità di organizzare  
il lavoro in maniera elastica

- stagionali
- del parco
- dei fruitori
- climatiche



# I vantaggi...

**possibilità di lavorare con i tirocinanti e i volontari**



# Falegnameria



# Officina



## Il lavoro «dietro il parco»



# Il parco è un laboratorio





## Un gruppo di volontari si prende cura dei boschi





**I cittadini realizzano e gestiscono un'area a frutteto**



# Giardino d'acqua



# Giardino delle api



# Area Naturalistica



# Orti urbani: una ricchezza



# La natura in città





# Agricoltura urbana





# Area delle feste





**Uso libero  
degli spazi  
aperti**



# Vita del parco



## Nuovi metodi per nuovo verde : i giardini condivisi






***Gennaio 2012***



***Gennaio 2014***



An aerial photograph of Milan, Italy, showing a dense urban grid. Several red circular markers are placed on the map to indicate specific locations of interest. The markers are located in the western and southern parts of the city, corresponding to the list provided in the adjacent text box.

**Il sistema delle  
aree aperte:  
Connessioni e  
riqualificazione del  
territorio.  
Alcuni esempi del  
sud-ovest Milano**

- **Parco delle Cave**
- **Boscoincittà**
- **Cavetta di Cusago**
- **Termovalorizzatore**
- **Depuratore**
- **Parco Fontanili Rho**
- **Bosco della Giretta**
- **Porto di Mare**
- **Parco Segantini**
- **Scuola M.L. King**





# Parco Segantini



# Cavetta di Cusago



# Scuola M.L.King



# Bosco della Giretta Settimo Milanese un'esempio replicabile a Vicenza?

- Settimo Milanese cintura urbana di Milano 20111 abitanti
- Vicenza 109000 abitanti

# Nasce nel 1999 -24 ha piantati dall'azienda regionale delle foreste

- Nasce l'associazione la risorgiva
- 180 soci
- 60 volontari operativi
- Una convenzione ventennale
- Gli effetti di moltiplicazione







# Quarant'anni di Boscoincittà



1974



2014

